


Donau-Wanderung
km 903 - 885
Vajuga - Brza Palanka



Donau-Wanderung
Teil3_2015 km 903-851
Vajuga - Negotin




km 903 - 885
Vajuga - Brza Palanka
km 885 - 871
Brza Palanka - Milhajlovac
km 871 - 861
Milhajlovac - Negotin
km 862 - 851
Samarinovac - Negotin
km 851 Negotin



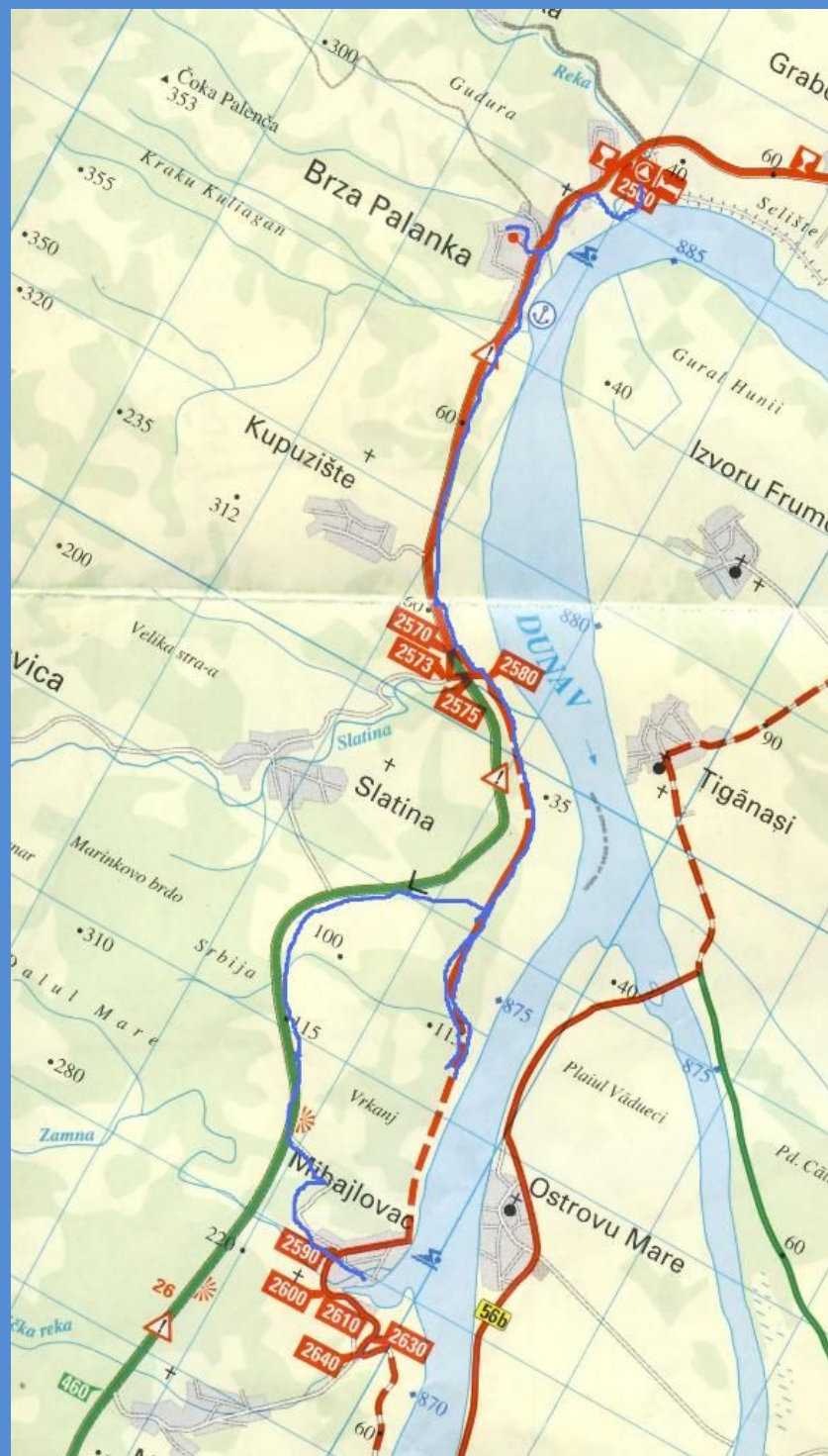






km 885 - 871 Brza Palanka - Milhajlovac


Unterkunft direkt an der Donau, wie in der Karte eingezeichnet





km 879 Mündung Slatina





EuroVelo 6 unpassierbar

Donau-km 885 - 871 Brza Palanka - Milhajlovac

Stand Anfang Juni 2015

Durch einen Erdrutsch ist der Radweg Eurovelo 6 an der Donau ca 2km vor Milhajlovac unpassierbar.

Ungefähr 3km vor dem Erdrutsch führ ein in der Karte nicht verzeichnete Schotterweg steil berauf zur E771.

Ab Milhajlovac ist der Weg bis Derjap II frei.

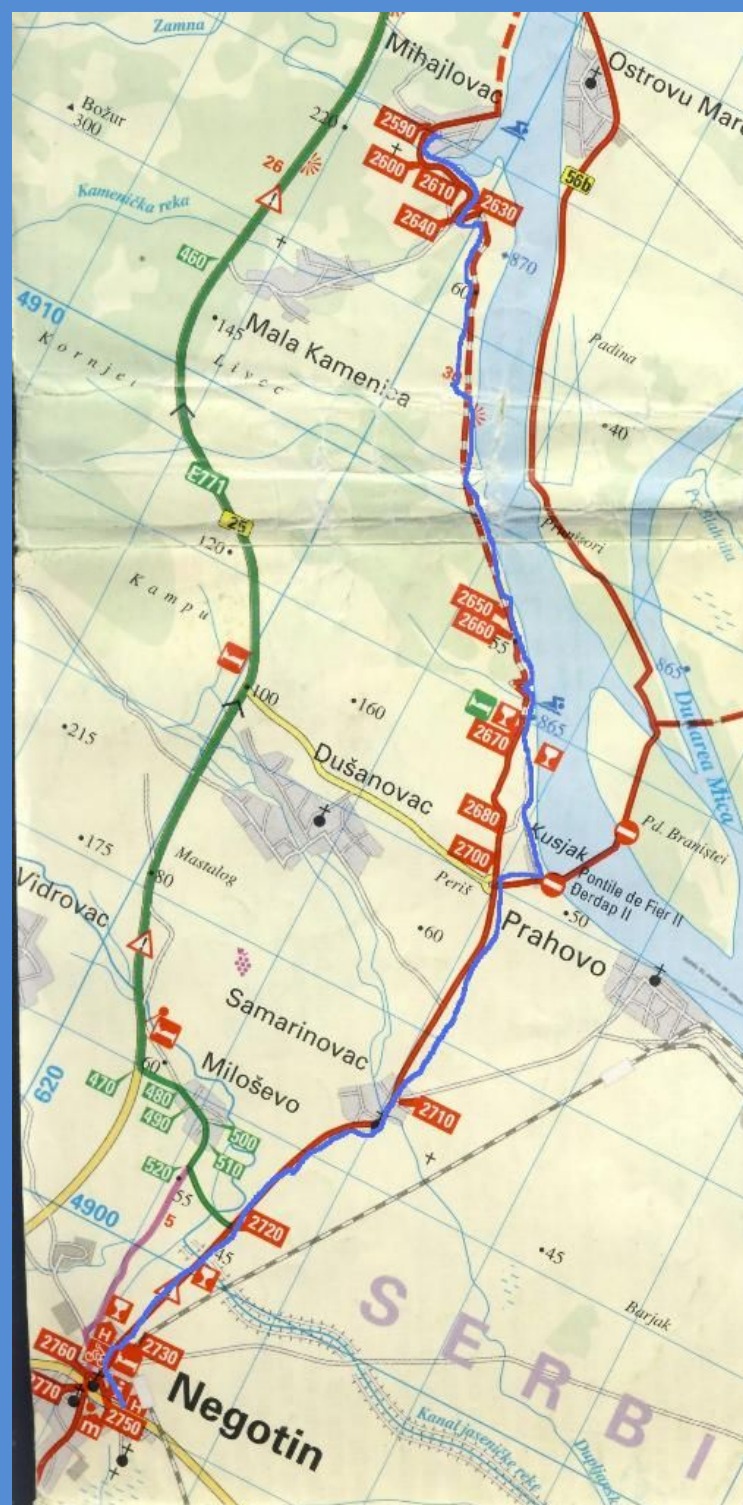




km 871 - 861 Milhajlovac - Negotin

Unterkunft in Negotin

Friedhof Milhajlovac









Kusjak



Djerdap II



**Rumänisches Holzkreuz an der
Straße nach Negotin**

km 862 - 851 Samarinovac - Negotin





km 862 Prahovo





km 852 Radujevac







Hajduk Veljko Petrovic






Dreifaltigkeitskirche (1874)



Stara Negotin Zrkwa (1803)





Pulverlager von Hajduk Veljko (1813)



Rumänische Kirche (2015)

